


Prefeitura Municipal de Jardim
GOVERNO MUNICIPAL

CNPJ nº 07.391.006/0001-86

SERVIÇO: SERVIÇOS DE COLETA E TRANSPORTE DE LIXO URBANO E VARRIÇÃO.
LOCAL: MUNICÍPIO DE JARDIM - CEARÁ
03 DE MARÇO DE 2021

ROTAS DE COLETA DO MUNICÍPIO DE JARDIM - CE
ROTA 01
SEDE
ROTA 02
SEDE /VILA JACINTO/MONTANHA/BARREIRO/RIACHO FUNDO/JUREMA/CORRENTE/BOM SUCESSO/DEPÓSITO DE RESÍDUOS
ROTA 03
SEDE/LAJINHA/LAGOA DO ALTO/TAQUARY/ FAZENDA NOVA/ DEPÓSITO DE RESÍDUOS
ROTA 04
SEDE/OLHO D'ÁGUA/BATINGAS/JARDIM MIRIM/DEPÓSITO DE RESÍDUOS
ROTA 05
SEDE/CACIMBA/CAFUNDO/BOA VISTA/DEPOSITO DE RESÍDUOS


Ariston Honorio de Oliveira
ENGENHEIRO CIVIL
CREA 039299 D/CE



Prefeitura Municipal de Jardim
GOVERNO MUNICIPAL

CNPJ nº 07.391.006/0001-86

FLS: 68

*

PMJ/CL

SERVIÇO: SERVIÇOS DE COLETA E TRANSPORTE DE LIXO URBANO E VARRIÇÃO.

LOCAL: MUNICÍPIO DE JARDIM - CEARÁ

03 DE MARÇO DE 2021

RELAÇÃO DE PODAS DE ÁRVORES DO MUNICÍPIO DE JARDIM - CE	
SEDE	
LOGRADOUROS	QUANTIDADE DE ÁRVORES
Avenida Wilson Roriz	56
Avenida Leonel Alencar	2
Rua Cel. Rocha	3
Rua Leonel Alencar	1
Rua Ferreira de Sousa	6
Rua Padre Miguel Coelho	2
Rua Madre Ana Couto	12
Rua 3 de Janeiro	4
Rua Padre João Bandeira I	3
Rua Teodomiro F. Sampaio	13
Rua Dr. José Vieira	5
Rua Dr. Silva Thé	1
Rua Dr. Jorge Vieira	4
Rua Santa Luzia	5
Rua Santo Antônio	2
Rua Vereador Jesus Coutinho	3
Rua Walter Roriz	17
Rua Acadêmico Luiz Aires	13
Rua José Couto	2
Rua Vereador Miguel Paulo	1
Estrada a Serra Olho D'agua	21
Rua Vereador Jonas M. Gonçalves	7
Rua Maria Balbino	9
Rua 7 de Setembro	4
Rua Luízinha Gogônio	2
Rua Sinésio Barreto	3
Av. Monsenhor Alcântara	4
Av. Ledite Sampaio	7
Rua 06	1
PRAÇAS	
Praça Madre Ana Couto	7
Praça Professor Joaquim Alves (CORREIOS)	5
Praça Barbosa de Freitas	3
Praça N. Senhora das Graças	22
Praça Júlio Lóssio	1
Praça Maria Iranir de Brito Coutinho (SAAEJ)	5

[Handwritten Signature]
CREA 039299 D/CE

FLS: 69
 A
 PMJ/CL

Praça São João Batista (CEMITÉRIO)	26
Praça I	14
Praça II (CEMITÉRIO)	9
Praça III	8
Praça IV	8
SUBTOTAL	321
DISTRITO DE JARDIM MIRIM	
LOGRADOUROS	QUANTIDADE DE ÁRVORES
Rua São Joaquim	5
Rua Sem denominação	5
Rua Antônio Manoel	2
PRAÇAS	
Praça São José	11
SUBTOTAL	23
DISTRITO DE CORRENTE	
LOGRADOUROS	QUANTIDADE DE ÁRVORES
Travessa João Aquino Pinheiro	12
CE-390	18
PRAÇAS	
Praça Sem denominação	9
SUBTOTAL	39
DISTRITO DE FAZENDA NOVA	
LOGRADOUROS	QUANTIDADE DE ÁRVORES
Rua Pedrom Agostinho	2
Rua Maria de Nazaré	13
Rua sem denominação (Igreja)	9
Rua Wilson Roriz	15
Rua João Israel de Souza	6
Rua Cicero Costa	6
Rua Isabel Josefa da Conceição	9
PRAÇAS	
Praça Nossa senhora do perpétuo socorro	10
SUBTOTAL	70
DISTRITO DE TAQUARI	
LOGRADOUROS	QUANTIDADE DE ÁRVORES
Rua sem denominação	30
SUBTOTAL	30
DISTRITO DE CACIMBA	
LOGRADOUROS	QUANTIDADE DE ÁRVORES
Rua sem denominação (cacimba)	11
TOTAL NO DISTRITO	11
TOTAL	424


Arquiteta: *[Assinatura]* de Oliveira
 ENGENHEIRA CIVIL
 CREA 039289 D/CE



Prefeitura Municipal de Jardim

GOVERNO MUNICIPAL

CNPJ nº 07.391.006/0001-86



SERVIÇO: SERVIÇOS DE COLETA E TRANSPORTE DE LIXO URBANO E VARRIÇÃO.

LOCAL: MUNICÍPIO DE JARDIM - CEARÁ

03 DE MARÇO DE 2021

MUNICÍPIO DE JARDIM - CE

Extensão Total de ruas pavimentadas eixo(m): 14.647,55

Extensão Total de ruas percorridas (Varridas) eixo(m) : 14.647,55


SEDE



Setor de Varrição		Ruas Pavimentadas com Asfalto		
	Logradouro	Extensão (m)	Turno	Frequência de Varrição
1	Avenida Wilson Roriz	3.458,28	Diurno	Seg/Terç/Qua/Quin./Sex
2	Avenida Leonel Alencar	138,21	Diurno	Seg/Terç/Qua/Quin./Sex
3	Rua Cel. Rocha	514,19	Diurno	Seg/Terç/Qua/Quin./Sex
4	Rua Leonel Alencar	253,35	Diurno	Seg/Terç/Qua/Quin./Sex
5	Rua Padre Miguel Coelho	299,66	Diurno	Seg/Terç/Qua/Quin./Sex
6	Rua Madre Ana Couto	135,52	Diurno	Seg/Terç/Qua/Quin./Sex
7	Rua 3 de Janeiro	61,58	Diurno	Seg/Terç/Qua/Quin./Sex
8	Rua Padre João Bandeira II	186,34	Diurno	Seg/Terç/Qua/Quin./Sex
9	Rua Teodomiro F. Sampaio	224,49	Diurno	Seg/Terç/Qua/Quin./Sex
10	Rua Dr. Miguel Oliveira	181,42	Diurno	Seg/Terç/Qua/Quin./Sex
11	Rua Dr. José Vieira	418,58	Diurno	Seg/Terç/Qua/Quin./Sex
12	Rua Dr. Silva Thé	52,78	Diurno	Seg/Terç/Qua/Quin./Sex
13	Rua Dr. Jorge Vieira	361,63	Diurno	Seg/Terç/Qua/Quin./Sex
14	Rua Santa Luzia	318,42	Diurno	Seg/Terç/Qua/Quin./Sex
15	Rua Santo Antônio	44,72	Diurno	Seg/Terç/Qua/Quin./Sex
16	Rua Santa Terezinha	67,00	Diurno	Seg/Terç/Qua/Quin./Sex
17	Rua Vereador Jesus Coutinho	262,59	Diurno	Seg/Terç/Qua/Quin./Sex
18	Rua Walter Roriz	490,81	Diurno	Seg/Terç/Qua/Quin./Sex
19	Rua José Couto	144,52	Diurno	Seg/Terç/Qua/Quin./Sex
20	Rua Vereador Miguel Paulo	97,94	Diurno	Seg/Terç/Qua/Quin./Sex
21	Rua Vereador Luiz Jorge	160,85	Diurno	Seg/Terç/Qua/Quin./Sex
23	Rua Vereador Jonas M. Gonçalves	120,11	Diurno	Seg/Terç/Qua/Quin./Sex
24	Rua Maria Balbino	445,44	Diurno	Seg/Terç/Qua/Quin./Sex
25	Rua 7 de Setembro	335,47	Diurno	Seg/Terç/Qua/Quin./Sex
26	Rua Luizinha Gogônio	136,41	Diurno	Seg/Terç/Qua/Quin./Sex
27	Rua Sinésio Barreto	175,17	Diurno	Seg/Terç/Qua/Quin./Sex
28	Av. Monsenhor Alcântara	73,77	Diurno	Seg/Terç/Qua/Quin./Sex
SUB TOTAL		9.159,25		
Setor de Varrição		Ruas Pavimentadas com Pedras		
	Logradouro	Extensão (m)	Turno	Frequência de Varrição
1	Rua Ver. Sideni	240,68	Diurno	Seg/Terç/Qua/Quin./Sex
2	Rua Cenador Romão Sampaio	69,52	Diurno	Seg/Terç/Qua/Quin./Sex
3	Rua Augusto Gouveia	158,98	Diurno	Seg/Terç/Qua/Quin./Sex
4	Rua Vereador Aloiso Coutinho	87,99	Diurno	Seg/Terç/Qua/Quin./Sex
5	Rua Acadêmico Valdemiro Luciano	115,90	Diurno	Seg/Terç/Qua/Quin./Sex
6	Rua Pastor Zenith Alves Feitosa	153,23	Diurno	Seg/Terç/Qua/Quin./Sex
7	Rua Francisco Sidney Pereira	146,87	Diurno	Seg/Terç/Qua/Quin./Sex
8	Rua Prof. Manuel	134,68	Diurno	Seg/Terç/Qua/Quin./Sex
9	Rua João Pereira de Sousa	331,15	Diurno	Seg/Terç/Qua/Quin./Sex

Avenida Miguel de Oliveira
FONE: 03929911
CEX: 039299 D/CE

10	Rua Padre João Bandeira	288,24	Diurno	Seg/Terç/Qua/Quin./Sex
11	Rua Napoleão Nevez da Luz Sobrinho	321,98	Diurno	Seg/Terç/Qua/Quin./Sex
12	Rua Luis Jorge	203,40	Diurno	Seg/Terç/Qua/Quin./Sex
13	Estrada Sítio Engenheiro D'água	117,30	Diurno	Seg/Terç/Qua/Quin./Sex
14	Estrada a Serra Olho D'água	298,65	Diurno	Seg/Terç/Qua/Quin./Sex
15	Rua Maria Albino	321,07	Diurno	Seg/Terç/Qua/Quin./Sex
16	Rua Prudêncio Piancó	146,98	Diurno	Seg/Terç/Qua/Quin./Sex
17	Rua Napoleão Aires	141,64	Diurno	Seg/Terç/Qua/Quin./Sex
18	Rua Projetada	1.085,09	Diurno	Seg/Terç/Qua/Quin./Sex
19	Av. Ledite Sampaio	648,26	Diurno	Seg/Terç/Qua/Quin./Sex
20	R. SEM DEN. C	111,36	Diurno	Seg/Terç/Qua/Quin./Sex
21	R. SEM DEN. F	149,10	Diurno	Seg/Terç/Qua/Quin./Sex
22	Rua 06	216,23	Diurno	Seg/Terç/Qua/Quin./Sex
SUB TOTAL		5.488,30		
DISTRITO DE CORRENTE				
Sector de Varrição		Ruas Pavimentadas com Pedras		
	Logradouro	Extensão (m)	Turno	Frequência de Varrição
1	Rod. Padre Cicero	662,74	Diurno	Seg/Terç/Qua/Quin./Sex
DISTRITO DE TAQUARI				
Sector de Varrição		Ruas Pavimentadas com Pedras		
	Logradouro	Extensão (m)	Turno	Frequência de Varrição
1	Rua sem denominação 2 (Taquari)	2.116,20	Diurno	Seg/Terç/Qua/Quin./Sex
DISTRITO DE FAZENDA NOVA				
Sector de Varrição		Ruas Pavimentadas com Pedras		
	Logradouro	Extensão (m)	Turno	Frequência de Varrição
1	Rua Wilson Roriz	317,27	Diurno	Seg/Terç/Qua/Quin./Sex
2	Rua Pedro Agostinho	140,73	Diurno	Seg/Terç/Qua/Quin./Sex
3		130,00	Diurno	Seg/Terç/Qua/Quin./Sex
4		55,52	Diurno	Seg/Terç/Qua/Quin./Sex
5	Rua João Israel de Souza	154,33	Diurno	Seg/Terç/Qua/Quin./Sex
6	Rua Isabel Josefa da Conceição	1.357,87	Diurno	Seg/Terç/Qua/Quin./Sex
DISTRITO DE JARDIM MIRIM				
Sector de Varrição		Ruas Pavimentadas com Pedras		
	Logradouro	Extensão (m)	Turno	Frequência de Varrição
1	Rua Wilson Roriz	317,27	Diurno	Seg/Terç/Qua/Quin./Sex
2	Rua Pedro Agostinho	140,73	Diurno	Seg/Terç/Qua/Quin./Sex
3		130,00	Diurno	Seg/Terç/Qua/Quin./Sex
4		55,52	Diurno	Seg/Terç/Qua/Quin./Sex
5	Rua João Israel de Souza	154,33	Diurno	Seg/Terç/Qua/Quin./Sex
6	Rua Isabel Josefa da Conceição	1.357,87	Diurno	Seg/Terç/Qua/Quin./Sex
DISTRITO DE CACIMBA				
Sector de Varrição		Ruas Pavimentadas com Pedras		
	Logradouro	Extensão (m)	Turno	Frequência de Varrição
1	Rua sem denominação (Cacimba)	1.676,11	Diurno	Seg/Terç/Qua/Quin./Sex

Extensão Total Pav. Pedras	12.659,09	m
Extensão Total Pav. Asfalto	9.159,25	m


 Engenheiro Civil
 CREA 099299 D/CE



Prefeitura Municipal de Jardim
GOVERNO MUNICIPAL

CNPJ nº 07.391.006/0001-86

SERVIÇO: SERVIÇOS DE COLETA E TRANSPORTE DE LIXO URBANO E VARRIÇÃO.
LOCAL: MUNICÍPIO DE JARDIM - CEARÁ
03 DE MARÇO DE 2021

MUNICÍPIO DE JARDIM - CE

Extensão Total de ruas pavimentadas eixo(m): 13.263,19
Extensão Total de ruas percorridas (Coletadas) eixo(m) : 13.263,19


0,00
0,00

SEDE - SEG, QUA E SEX - CAMINHÃO COMPACTADOR 1 E 2


Ruas Pavimentadas

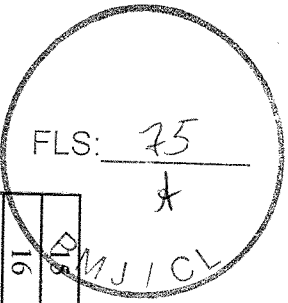
Circuito de Coleta e Varrrição	Logradouro	Extensão (m)	Turno	Frequência de Coleta	Veículo	Turno	Frequência de Coleta	Veículo	Turno	Frequência de Coleta	Veículo
1	Avenida Wilson Roriz	988,69	Diurno	Seg/Qua/Sex	Caminhão Aberto	Diurno	Ter/Qui	Compactador 1 ou 2	Diurno	Sáb	Compactador 1 ou 2
2	Avenida Leonel Alencar	2.469,59	Diurno	Seg/Qua/Sex	Caminhão Aberto	Diurno	Ter/Qui	Compactador 1 ou 2	Diurno	Sáb	Compactador 1 ou 2
3	Rua Cel Rocha	138,21	Diurno	Seg/Qua/Sex	Caminhão Aberto	Diurno	Ter/Qui	Compactador 1 ou 2	Diurno	Sáb	Compactador 1 ou 2
4	Rua Leonel Alencar	514,19	Diurno	Seg/Qua/Sex	Caminhão Aberto	Diurno	Ter/Qui	Compactador 1 ou 2	Diurno	Sáb	Compactador 1 ou 2
5	Rua Padre Miguel Coelho	253,35	Diurno	Seg/Qua/Sex	Caminhão Aberto	Diurno	Ter/Qui	Compactador 1 ou 2	Diurno	Sáb	Compactador 1 ou 2
6	Rua Madre Ana Couto	299,66	Diurno	Seg/Qua/Sex	Caminhão Aberto	Diurno	Ter/Qui	Compactador 1 ou 2	Diurno	Sáb	Compactador 1 ou 2
7	Rua 3 de Janeiro	135,52	Diurno	Seg/Qua/Sex	Caminhão Aberto	Diurno	Ter/Qui	Compactador 1 ou 2	Diurno	Sáb	Compactador 1 ou 2
8	Rua Padre João Bandeira II	61,58	Diurno	Seg/Qua/Sex	Caminhão Aberto	Diurno	Ter/Qui	Compactador 1 ou 2	Diurno	Sáb	Compactador 1 ou 2
9	Rua Teodomiro F. Sampaio	186,34	Diurno	Seg/Qua/Sex	Caminhão Aberto	Diurno	Ter/Qui	Compactador 1 ou 2	Diurno	Sáb	Compactador 1 ou 2
10	Rua Dr. Miguel Oliveira	136,39	Diurno	Seg/Qua/Sex	Caminhão Aberto	Diurno	Ter/Qui	Compactador 1 ou 2	Diurno	Sáb	Compactador 1 ou 2
11	Rua Dr. José Vieira	88,10	Diurno	Seg/Qua/Sex	Caminhão Aberto	Diurno	Ter/Qui	Compactador 1 ou 2	Diurno	Sáb	Compactador 1 ou 2
12	Rua Dr. Silva Thê	418,42	Diurno	Seg/Qua/Sex	Caminhão Aberto	Diurno	Ter/Qui	Compactador 1 ou 2	Diurno	Sáb	Compactador 1 ou 2
13	Rua Dr. Jorge Vieira	52,78	Diurno	Seg/Qua/Sex	Caminhão Aberto	Diurno	Ter/Qui	Compactador 1 ou 2	Diurno	Sáb	Compactador 1 ou 2
14	Rua Santa Luzia	278,06	Diurno	Seg/Qua/Sex	Caminhão Aberto	Diurno	Ter/Qui	Compactador 1 ou 2	Diurno	Sáb	Compactador 1 ou 2
15	Rua Santo Antônio	83,57	Diurno	Seg/Qua/Sex	Caminhão Aberto	Diurno	Ter/Qui	Compactador 1 ou 2	Diurno	Sáb	Compactador 1 ou 2
16	Rua Santa Terezinha	318,42	Diurno	Seg/Qua/Sex	Caminhão Aberto	Diurno	Ter/Qui	Compactador 1 ou 2	Diurno	Sáb	Compactador 1 ou 2
17	Rua Vereador Jesus Coutinho	44,72	Diurno	Seg/Qua/Sex	Caminhão Aberto	Diurno	Ter/Qui	Compactador 1 ou 2	Diurno	Sáb	Compactador 1 ou 2
18	Rua Walter Roriz	67,00	Diurno	Seg/Qua/Sex	Caminhão Aberto	Diurno	Ter/Qui	Compactador 1 ou 2	Diurno	Sáb	Compactador 1 ou 2
19	Rua José Couto	262,59	Diurno	Seg/Qua/Sex	Caminhão Aberto	Diurno	Ter/Qui	Compactador 1 ou 2	Diurno	Sáb	Compactador 1 ou 2
20	Rua Vereador Miguel Paulo	272,05	Diurno	Seg/Qua/Sex	Caminhão Aberto	Diurno	Ter/Qui	Compactador 1 ou 2	Diurno	Sáb	Compactador 1 ou 2
21	Rua Vereador Luiz Jorge	218,76	Diurno	Seg/Qua/Sex	Caminhão Aberto	Diurno	Ter/Qui	Compactador 1 ou 2	Diurno	Sáb	Compactador 1 ou 2
		144,52	Diurno	Seg/Qua/Sex	Caminhão Aberto	Diurno	Ter/Qui	Compactador 1 ou 2	Diurno	Sáb	Compactador 1 ou 2
		97,94	Diurno	Seg/Qua/Sex	Caminhão Aberto	Diurno	Ter/Qui	Compactador 1 ou 2	Diurno	Sáb	Compactador 1 ou 2
		160,85	Diurno	Seg/Qua/Sex	Caminhão Aberto	Diurno	Ter/Qui	Compactador 1 ou 2	Diurno	Sáb	Compactador 1 ou 2

Atestado de Trabalho
CREA 039299/D/CE




22	Estrada a Serra Olho D'agua	312,18	Diurno	Seg/Qua/Sex	Caminhão Aberto	Diurno	Ter/Qui	Compactador 1 ou 2	Diurno	Sáb	Compactador 1 ou 2
23	Rua Vereador Jonus M. Gonçalves	120,11	Diurno	Seg/Qua/Sex	Caminhão Aberto	Diurno	Ter/Qui	Compactador 1 ou 2	Diurno	Sáb	Compactador 1 ou 2
24	Rua Maria Balbino	445,44	Diurno	Seg/Qua/Sex	Caminhão Aberto	Diurno	Ter/Qui	Compactador 1 ou 2	Diurno	Sáb	Compactador 1 ou 2
25	Rua 7 de Setembro	335,47	Diurno	Seg/Qua/Sex	Caminhão Aberto	Diurno	Ter/Qui	Compactador 1 ou 2	Diurno	Sáb	Compactador 1 ou 2
26	Rua Luízinha Gogônio	136,41	Diurno	Seg/Qua/Sex	Caminhão Aberto	Diurno	Ter/Qui	Compactador 1 ou 2	Diurno	Sáb	Compactador 1 ou 2
27	Rua Sinésio Barreto	175,17	Diurno	Seg/Qua/Sex	Caminhão Aberto	Diurno	Ter/Qui	Compactador 1 ou 2	Diurno	Sáb	Compactador 1 ou 2
28	Av. Monsenhor Alcântara	73,77	Diurno	Seg/Qua/Sex	Caminhão Aberto	Diurno	Ter/Qui	Compactador 1 ou 2	Diurno	Sáb	Compactador 1 ou 2
29	Av. Leclitc Sampaio	648,26	Diurno	Seg/Qua/Sex	Caminhão Aberto	Diurno	Ter/Qui	Compactador 1 ou 2	Diurno	Sáb	Compactador 1 ou 2
31	R. SEM DEN. C	111,36	Diurno	Seg/Qua/Sex	Caminhão Aberto	Diurno	Ter/Qui	Compactador 1 ou 2	Diurno	Sáb	Compactador 1 ou 2
32	R. SEM DEN. F	74,55	Diurno	Seg/Qua/Sex	Caminhão Aberto	Diurno	Ter/Qui	Compactador 1 ou 2	Diurno	Sáb	Compactador 1 ou 2
33	Rua 06	216,23	Diurno	Seg/Qua/Sex	Caminhão Aberto	Diurno	Ter/Qui	Compactador 1 ou 2	Diurno	Sáb	Compactador 1 ou 2
34	R. Prudêncio Piancó	73,49	Diurno	Seg/Qua/Sex	Caminhão Aberto	Diurno	Ter/Qui	Compactador 1 ou 2	Diurno	Sáb	Compactador 1 ou 2
1	Rua Ferreira de Sousa	349,36	Diurno	Seg/Qua/Sex	Caminhão Aberto	Diurno	Ter/Qui	Compactador 1 ou 2	Diurno	Sáb	Compactador 1 ou 2
2	Rua Padre João Bandeira I	288,83	Diurno	Seg/Qua/Sex	Caminhão Aberto	Diurno	Ter/Qui	Compactador 1 ou 2	Diurno	Sáb	Compactador 1 ou 2
3	Rua Augusto Gouveia	99,66	Diurno	Seg/Qua/Sex	Caminhão Aberto	Diurno	Ter/Qui	Compactador 1 ou 2	Diurno	Sáb	Compactador 1 ou 2
4	Rua Ver. Sidenti	243,13	Diurno	Seg/Qua/Sex	Caminhão Aberto	Diurno	Ter/Qui	Compactador 1 ou 2	Diurno	Sáb	Compactador 1 ou 2
5	Rua Acadêmico Luiz Aires	257,29	Diurno	Seg/Qua/Sex	Caminhão Aberto	Diurno	Ter/Qui	Compactador 1 ou 2	Diurno	Sáb	Compactador 1 ou 2
6	Rua Vereador Luiz Jorge	139,95	Diurno	Seg/Qua/Sex	Caminhão Aberto	Diurno	Ter/Qui	Compactador 1 ou 2	Diurno	Sáb	Compactador 1 ou 2
35	Rua Afonso Manuel Galvão	204,56	Diurno	Seg/Qua/Sex	Caminhão Aberto	Diurno	Ter/Qui	Compactador 1 ou 2	Diurno	Sáb	Compactador 1 ou 2
	SUB TOTAL	1.085,09	Diurno	Seg/Qua/Sex	Caminhão Aberto	Diurno	Ter/Qui	Compactador 1 ou 2	Diurno	Sáb	Compactador 1 ou 2
		13.263,19									


 Alameda Municipal
 EMENDAMENTO CIVIL
 CREA 039299 D/CE



15	Rua Santo Antônio	44,72	Diurno	Seg/Qua/Sex	Compactador 01
16	Rua Santa Terezinha	67,00	Diurno	Seg/Qua/Sex	Compactador 01
17	Rua Vereador Jesus Coutinho	262,59	Diurno	Seg/Qua/Sex	Compactador 01
18	Rua Walter Roriz	272,05	Diurno	Seg/Qua/Sex	Compactador 01
19	Rua José Couto	218,76	Diurno	Seg/Qua/Sex	Compactador 02
20	Rua Vereador Miguel Paulo	144,52	Diurno	Seg/Qua/Sex	Compactador 01
21	Rua Vereador Luiz Jorge	97,94	Diurno	Seg/Qua/Sex	Compactador 01
22	Estrada a Serra Olho D'água	160,85	Diurno	Seg/Qua/Sex	Compactador 02
23	Rua Vereador Jonas M. Gonçalves	312,18	Diurno	Seg/Qua/Sex	Compactador 02
24	Rua Maria Balbino	120,11	Diurno	Seg/Qua/Sex	Compactador 02
25	Rua 7 de Setembro	445,44	Diurno	Seg/Qua/Sex	Compactador 02
26	Rua Luizinha Gogônio	335,47	Diurno	Seg/Qua/Sex	Compactador 02
27	Rua Sinésio Barreto	136,41	Diurno	Seg/Qua/Sex	Compactador 02
28	Av. Monsenhor Alcântara	175,17	Diurno	Seg/Qua/Sex	Compactador 02
29	Av. Ledite Sampaio	73,77	Diurno	Seg/Qua/Sex	Compactador 01
31	Rua Padre Cícero	648,26	Diurno	Seg/Qua/Sex	Compactador 01
32	R. SEM DEN. F	111,36	Diurno	Seg/Qua/Sex	Compactador 01
33	Rua 06	74,55	Diurno	Seg/Qua/Sex	Compactador 01
34	R. Prudêncio Piancó	216,23	Diurno	Seg/Qua/Sex	Compactador 01
1	Rua Ferreira de Sousa	73,49	Diurno	Seg/Qua/Sex	Compactador 01
2	Rua Padre João Bandeira I	349,36	Diurno	Seg/Qua/Sex	Compactador 01
3	Rua Augusto Gouveia	288,83	Diurno	Seg/Qua/Sex	Compactador 01
4	Rua Ver. Sideni	99,66	Diurno	Seg/Qua/Sex	Compactador 02
5	Rua Acadêmico Luiz Aires	243,13	Diurno	Seg/Qua/Sex	Compactador 01
6	Rua Vereador Luiz Jorge	257,29	Diurno	Seg/Qua/Sex	Compactador 01
35	Rua Afonso Manuel Galvão	139,95	Diurno	Seg/Qua/Sex	Compactador 02
		204,56	Diurno	Seg/Qua/Sex	Compactador 01
		1.085,09	Diurno	Seg/Qua/Sex	Compactador 01
	SUB TOTAL	13.263,19			Compactador 02


 AREA 039299 D/CE



PREFEITURA MUNICIPAL DE JARDIM

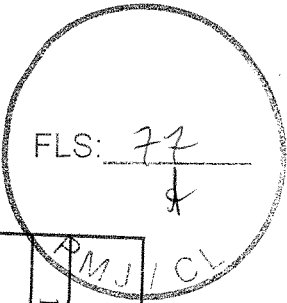
Prefeitura Municipal de Jardim
GOVERNO MUNICIPAL

CNPJ nº 07.391.006/0001-86

SERVIÇO: SERVIÇOS DE COLETA E TRANSPORTE DE LIXO URBANO E VARRIÇÃO.
LOCAL: MUNICÍPIO DE JARDIM - CEARÁ
03 DE MARÇO DE 2021

MUNICÍPIO DE JARDIM - CE				
Extensão Total de ruas não pavimentadas eixo(m):		33.278,01		
Extensão Total de ruas não pavimentadas eixo(m):		30.123,48		
Extensão Total de ruas percorridas (Coletadas) eixo(m) :		63.401,49		
SEDE PARA A LOCALIDADE VILA JACINTO				
Circuito de Coleta		Ruas Pavimentadas		
Logradouro	Extensão (m)	Turno	Frequência de Coleta/Varrição	Veículo
1	Rua Teodomiro F. Sampaio	Diurno	Terça	Caminhão Aberto
2	Av. Wilson Roriz	Diurno	Terça	Caminhão Aberto
3	CE-060	Diurno	Terça	Caminhão Aberto
4	CE-390	Diurno	Terça	Caminhão Aberto
5	Rod. Padre Cicero	Diurno	Terça	Caminhão Aberto
SUB TOTAL		10.353,27		
Circuito de Coleta		Ruas não Pavimentadas		
Logradouro	Extensão (m)	Turno	Frequência de Coleta	Frequência de Coleta
1	Rua sem denominação (Vila Jacinto)	Diurno	Terça	Caminhão Aberto
SUB TOTAL		564,89		
Circuito de Coleta		LOCALIDADE VILA JACINTO PARA A LOCALIDADE MONTANHA		
Circuito de Coleta		Ruas Pavimentadas		

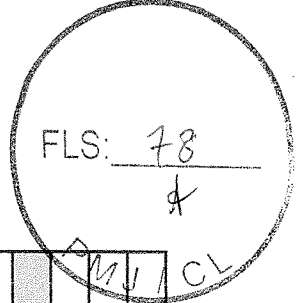
[Handwritten signature]
 EXPEDIENTE
 CRENÇAS
 SERVICE




Logradouro		Extensão (m)	Turno	Frequência de Coleta/Varrição	Veículo
1	Rod. Padre Cicero	2.478,16	Diurno	Terça	Caminhão Aberto
SUB TOTAL		2.478,16			
Circuito de Coleta					
Ruas não Pavimentadas					
Logradouro		Extensão (m)	Turno	Frequência de Coleta	Frequência de Coleta
1	Rua sem denominação (Vila Jacinto)	564,89	Diurno	Terça	Caminhão Aberto
2	Rua sem denominação (Montanha)	3.592,48	Diurno	Terça	Caminhão Aberto
SUB TOTAL		4.157,37			
LOCALIDADE MONTANHA PARA A LOCALIDADE BARREIRO					
Ruas não Pavimentadas					
Logradouro		Extensão (m)	Turno	Frequência de Coleta	Frequência de Coleta
1	Rua sem denominação (Montanha)	5.516,00	Diurno	Terça	Caminhão Aberto
2	Rua sem denominação (Barreiro)	2.532,47	Diurno	Terça	Caminhão Aberto
SUB TOTAL		8.048,47			
LOCALIDADE BARREIRO PARA A LOCALIDADE RIACHO FUNDO					
Ruas não Pavimentadas					
Logradouro		Extensão (m)	Turno	Frequência de Coleta	Frequência de Coleta
1	Rua sem denominação (Barreiro)	2.421,07	Diurno	Terça	Caminhão Aberto
2	Rua sem denominação (Riacho Fundo)	2.906,39	Diurno	Terça	Caminhão Aberto
SUB TOTAL		5.327,46			
LOCALIDADE RIACHO FUNDO PARA A LOCALIDADE JUREMA					
Ruas não Pavimentadas					
Logradouro		Extensão (m)	Turno	Frequência de Coleta	Frequência de Coleta
1	Rua sem denominação (Riacho Fundo)	402,50	Diurno	Terça	Caminhão Aberto

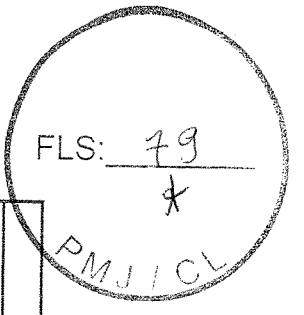
ENGENHEIRO CIVIL

 CREA 039299 D/CE





LOCALIDADE JUREMA PARA O DISTRITO DE CORRENTE			
Circuito de Coleta		Ruas Pavimentadas	
Logradouro	Extensão (m)	Turno	Frequência de Coleta
1	Rod. Padre Cicero	Diurno	Terça
SUB TOTAL			
2.247,65			
Ruas não Pavimentadas			
Circuito de Coleta		Ruas não Pavimentadas	
Logradouro	Extensão (m)	Turno	Frequência de Coleta
1	Rua sem denominação (Jurema)	Diurno	Terça
2	Rua sem denominação (Riacho Fundo)	Diurno	Terça
3	Travessa João Aquino Pinheiro	Diurno	Terça
4	Rua São Pedro	Diurno	Terça
5	Rua Padre Cicero	Diurno	Terça
6	Rua sem denominação (Campo de Futebol)	Diurno	Terça
7	Rua São Joaquim	Diurno	Terça
6	Rua São Domingos	Diurno	Terça
SUB TOTAL			
4.989,75			
DISTRITO DE CORRENTE PARA A LOCALIDADE BOM SUCESSO			
Circuito de Coleta		Ruas Pavimentadas	
Logradouro	Extensão (m)	Turno	Frequência de Coleta
1	Rod. Padre Cicero	Diurno	Terça
SUB TOTAL			
6.933,98			
LOCALIDADE BOM SUCESSO PARA O DEPÓSITO DE RESÍDUOS			


 ENGENHEIRO CIVIL
 CREA 039299 DICE



Circuito de Coleta		Ruas Pavimentadas			
Logradouro	Extensão (m)	Turno	Frequência de Coleta	Frequência de Coleta	
1 Rod. Padre Cicero	5.578,87	Diurno	Terça	Caminhão Aberto	
SUB TOTAL	5.578,87				
Circuito de Coleta		Ruas não Pavimentadas			
Logradouro	Extensão (m)	Turno	Frequência de Coleta	Frequência de Coleta	
1 Rua sem denominação (Deposito)	2.553,69	Diurno	Terça	Caminhão Aberto	
SUB TOTAL	2.553,69				
DEPÓSITO DE RESÍDUOS PARA A SEDE					
Circuito de Coleta		Ruas Pavimentadas			
Logradouro	Extensão (m)	Turno	Frequência de Coleta	Frequência de Coleta	
1 Rod. Padre Cicero	5.686,08	Diurno	Terça	Caminhão Aberto	
SUB TOTAL	5.686,08				
Circuito de Coleta		Ruas não Pavimentadas			
Logradouro	Extensão (m)	Turno	Frequência de Coleta	Frequência de Coleta	
1 Rua sem denominação (Deposito)	2.553,69	Diurno	Terça	Caminhão Aberto	
SUB TOTAL	2.553,69				


 ENGENHEIRO CIVIL
 CREA 039299 DICE



MUNICÍPIO DE JARDIM

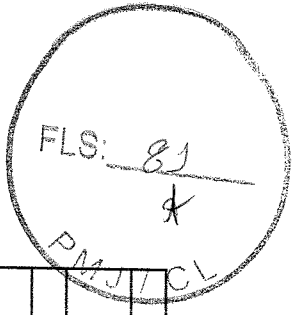
Prefeitura Municipal de Jardim
GOVERNO MUNICIPAL

CNPJ nº 07.391.006/0001-86


SERVIÇO: SERVIÇOS DE COLETA E TRANSPORTE DE LIXO URBANO E VARRIÇÃO.
LOCAL: MUNICÍPIO DE JARDIM - CEARÁ
03 DE MARÇO DE 2021


MUNICÍPIO DE JARDIM - CE					
Extensão Total de ruas não pavimentadas eixo(m):		28.644,12			
Extensão Total de ruas não pavimentadas eixo(m):		19.511,58			
Extensão Total de ruas percorridas (Coletadas) eixo(m) :		48.155,70			
SEDE PARA A LOCALIDADE LAJINHA					
Circuito de Coleta		Ruas Pavimentadas			
Logradouro	Extensão (m)	Turno	Frequência de Coleta/Varrição	Veículo	
1	Rua Teodomiro F. Sampaio	Diurno	Terça	Compactador 1	
2	Av. Wilson Roriz	Diurno	Terça	Compactador 1	
3		Diurno	Terça	Compactador 1	
SUB TOTAL		5.536,38			
Circuito de Coleta		Ruas não Pavimentadas			
Logradouro	Extensão (m)	Turno	Frequência de Coleta	Frequência de Coleta	
1	Rua Lajinha Julieta Filgueiras Soares	Diurno	Terça	Compactador 1	
2		Diurno	Terça	Compactador 1	
3	Rua sem denominação (Lajinha)	Diurno	Terça	Compactador 1	
SUB TOTAL		2.068,96			
LOCALIDADE LAJINHA PARA A LOCALIDADE LAGOA DO ALTO					
Circuito de Coleta		Ruas Pavimentadas			
Logradouro	Extensão (m)	Turno	Frequência de Coleta/Varrição	Veículo	
1	CE-060	Diurno	Terça	Compactador 1	
SUB TOTAL		706,38			

[Assinatura]
ENGENHEIRO CIVIL
CREA 039299 DCE





Circuito de Coleta		Ruas não Pavimentadas			
Logradouro	Extensão (m)	Turno	Frequência de Coleta	Frequência de Coleta	Veículo
1	Rua sem denominação (Lagoa do Alto)	Diurno	Terça	Terça	Compactador 1
SUB TOTAL					686,91
LOCALIDADE LAGOA DO ALTO PARA O DISTRITO DE TAQUARI					
Circuito de Coleta		Ruas Pavimentadas			
Logradouro	Extensão (m)	Turno	Frequência de Coleta/Varrição	Frequência de Coleta	Veículo
1	CE-060	Diurno	Terça	Terça	Compactador 1
2	Rua sem denominação 2 (Taquari)	Diurno	Terça	Terça	Compactador 1
SUB TOTAL					4.080,18
Circuito de Coleta		Ruas não Pavimentadas			
Logradouro	Extensão (m)	Turno	Frequência de Coleta	Frequência de Coleta	Veículo
1	Rua sem denominação 1 (Taquari)	Diurno	Terça	Terça	Compactador 1
SUB TOTAL					4.080,18
DISTRITO DE TAQUARI PARA O DISTRITO DE FAZENDA NOVA					
Circuito de Coleta		Ruas Pavimentadas			
Logradouro	Extensão (m)	Turno	Frequência de Coleta/Varrição	Frequência de Coleta	Veículo
1	CE-060	Diurno	Terça	Terça	Compactador 1
2	Rua Wilson Roitz	Diurno	Terça	Terça	Compactador 1
3	Rua Pedro Agostinho	Diurno	Terça	Terça	Compactador 1
4	Rua João Israel de Souza	Diurno	Terça	Terça	Compactador 1
5	Rua Isabel Josefa da Conceição	Diurno	Terça	Terça	Compactador 1
SUB TOTAL					6.216,87
Circuito de Coleta		Ruas não Pavimentadas			
Logradouro	Extensão (m)	Turno	Frequência de Coleta	Frequência de Coleta	Veículo
1	Rua sem denominação 1 (Fazenda Nova)	Diurno	Terça	Terça	Compactador 1
2	Maria Vieira de Barros	Diurno	Terça	Terça	Compactador 1


 ENGENHEIRO CIVIL
 CREA 039299 DCE



DISTRITO DE FAZENDA NOVA PARA O DEPÓSITO DE RESÍDUOS							
Circuito de Coleta				Ruas Pavimentadas			
	Logradouro	Extensão (m)	Turno	Frequência de Coleta/Varrição	Veículo		
3	Rua sem denominação 2 (Fazenda Nova)	162,28	Diurno	Terça	Compactador 1		
4	Rua sem denominação 3 (Fazenda Nova)	63,85	Diurno	Terça	Compactador 1		
5	Rua Cicero Costa	265,82	Diurno	Terça	Compactador 1		
SUB TOTAL		7.568,15					
Circuito de Coleta				Ruas não Pavimentadas			
	Logradouro	Extensão (m)	Turno	Frequência de Coleta	Frequência de Coleta		
1	CE-060	4.061,15	Diurno	Terça	Compactador 1		
2	CE-390	2.357,08	Diurno	Terça	Compactador 1		
SUB TOTAL		6.418,23					
Circuito de Coleta				DEPÓSITO DE RESÍDUOS PARA A SEDE			
	Logradouro	Extensão (m)	Turno	Frequência de Coleta	Frequência de Coleta		
1	Rua sem denominação (Deposito)	2.553,69	Diurno	Terça	Compactador 1		
SUB TOTAL		2.553,69					
Circuito de Coleta				Ruas Pavimentadas			
	Logradouro	Extensão (m)	Turno	Frequência de Coleta	Frequência de Coleta		
1	Rod. Padre Cicero	5.686,08	Diurno	Terça	Compactador 1		
SUB TOTAL		5.686,08					
Circuito de Coleta				Ruas não Pavimentadas			
	Logradouro	Extensão (m)	Turno	Frequência de Coleta	Frequência de Coleta		
1	Rua sem denominação (Deposito)	2.553,69	Diurno	Terça	Compactador 1		
SUB TOTAL		2.553,69					


 ENGENHEIRO CIVIL
 CREA 039299/PCE



PREFEITURA
MUNICIPAL DE JARDIM

Prefeitura Municipal de Jardim
GOVERNO MUNICIPAL


CNPJ nº 07.391.006/0001-86


SERVIÇO: SERVIÇOS DE COLETA E TRANSPORTE DE LIXO URBANO E VARRIÇÃO.
LOCAL: MUNICÍPIO DE JARDIM - CEARÁ
03 DE MARÇO DE 2021

MUNICÍPIO DE JARDIM - CE			
Extensão Total de ruas não pavimentadas eixo(m):		21.226,89	
Extensão Total de ruas não pavimentadas eixo(m):		38.979,83	
Extensão Total de ruas percorridas (Coletadas) eixo(m) :		60.206,72	
SEDE PARA A LOCALIDADE SERRA OLHO D'ÁGUA			
Circuito de Coleta		Ruas Pavimentadas	
Logradouro	Extensão (m)	Turno	Frequência de Coleta/Varrição
1	Rua Teodomiro F. Sampaio	Diurno	Quinta
2	Av. Wilson Roriz	Diurno	Quinta
SUB TOTAL			
Circuito de Coleta		Ruas não Pavimentadas	
Logradouro	Extensão (m)	Turno	Frequência de Coleta
1	Rua sem denominação (Serra Olho D'água)	Diurno	Quinta
SUB TOTAL			
LOCALIDADE SERRA OLHO D'ÁGUA PARA A LOCALIDADE BATINGAS			
Circuito de Coleta		Ruas Pavimentadas	
Logradouro	Extensão (m)	Turno	Frequência de Coleta/Varrição
1	CE-060	Diurno	Quinta
SUB TOTAL			

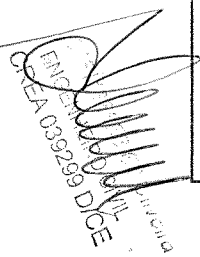
[Handwritten Signature]
ENGENHEIRO CIVIL
CREA 039299 D/CE



Circuito de Coleta		Ruas não Pavimentadas			
Logradouro	Extensão (m)	Turno	Frequência de Coleta	Frequência de Coleta	Veículo
1	Entreda Batingas	Diurno	Quinta		Caminhão Aberto
2	Rua sem denominação (Batingas)	Diurno	Quinta		Caminhão Aberto
SUB TOTAL					
		5.693,47			
LOCALIDADE BATINGAS PARA O DISTRITO DE JARDIM MIRIM					
Circuito de Coleta		Ruas Pavimentadas			
Logradouro	Extensão (m)	Turno	Frequência de Coleta/Varição	Frequência de Coleta	Veículo
1	Rod. Padre Cicero	Diurno	Quinta		Caminhão Aberto
2	Rua São José	Diurno	Quinta		Caminhão Aberto
3	Rua Horácio Leite Ferreira	Diurno	Quinta		Caminhão Aberto
4	Rua Antônio Manoel	Diurno	Quinta		Caminhão Aberto
SUB TOTAL					
		5.752,15			
Circuito de Coleta		Ruas não Pavimentadas			
Logradouro	Extensão (m)	Turno	Frequência de Coleta	Frequência de Coleta	Veículo
1	Rua Henrique Pereira	Diurno	Quinta		Caminhão Aberto
2	Rua Pereira de Alencar	Diurno	Quinta		Caminhão Aberto
3	Rua sem denominação 1 (Jardim Mirim)	Diurno	Quinta		Caminhão Aberto
4	Rua sem denominação 2 (Jardim Mirim)	Diurno	Quinta		Caminhão Aberto
SUB TOTAL					
		11.975,06			
DISTRITO DE JARDIM MIRIM PARA O DEPÓSITO DE RESÍDUOS					
Circuito de Coleta		Ruas Pavimentadas			
Logradouro	Extensão (m)	Turno	Frequência de Coleta/Varição	Frequência de Coleta	Veículo
1	Rod. Padre Cicero	Diurno	Quinta		Caminhão Aberto
2	CE-390	Diurno	Quinta		Caminhão Aberto


 Nome: _____
 Cargo: _____
 Data: _____



Circuito de Coleta		DEPÓSITO DE RESÍDUOS PARA A SEDE			
		Ruas não Pavimentadas			
		Extensão (m)	Turno	Frequência de Coleta	Frequência de Coleta
SUB TOTAL					
SUB TOTAL		5.574,92			
Circuito de Coleta		Ruas não Pavimentadas			
		Extensão (m)	Turno	Frequência de Coleta	Frequência de Coleta
1	Logradouro Entreda Batingas	1.390,13	Diurno	Quinta	Caminhão Aberto
2	Rua sem denominação (Batingas)	4.303,34	Diurno	Quinta	Caminhão Aberto
3	Rua sem denominação (Deposito)	1.390,13	Diurno	Quinta	Caminhão Aberto
SUB TOTAL		7.083,60			
Circuito de Coleta		Ruas Pavimentadas			
		Extensão (m)	Turno	Frequência de Coleta	Frequência de Coleta
1	Logradouro Rod. Padre Cicero	5.686,08	Diurno	Quinta	Caminhão Aberto
SUB TOTAL		5.686,08			
Circuito de Coleta		Ruas não Pavimentadas			
		Extensão (m)	Turno	Frequência de Coleta	Frequência de Coleta
1	Logradouro Rua sem denominação (Deposito)	2.553,69	Diurno	Quinta	Caminhão Aberto
SUB TOTAL		2.553,69			


 Eng.º Civil
 CREA 039299 DCE



Prefeitura Municipal de Jardim
GOVERNO MUNICIPAL

CNPJ nº 07.391.006/0001-86

SERVIÇO: SERVIÇOS DE COLETA E TRANSPORTE DE LIXO URBANO E VARRIÇÃO.
LOCAL: MUNICÍPIO DE JARDIM - CEARÁ
03 DE MARÇO DE 2021

MUNICÍPIO DE JARDIM - CE

Extensão Total de ruas não pavimentadas eixo(m): 35.302,61

Extensão Total de ruas não pavimentadas eixo(m): 19.294,35


Extensão Total de ruas percorridas (Coletadas) eixo(m) : 54.596,96

SEDE PARA O DISTRITO CACIMBA

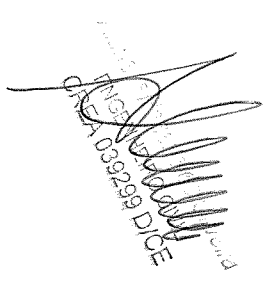
Circuito de Coleta		Ruas Pavimentadas			
Logradouro	Extensão (m)	Turno	Frequência de Coleta/Varrição	Veículo	
1	Rua Teodomiro F. Sampaio	Diurno	Quinta	Compactador 2	
2	Av. Wilson Roriz	Diurno	Quinta	Compactador 2	
1	CE-060	Diurno	Quinta	Compactador 2	
SUB TOTAL					
17.678,29					
Circuito de Coleta		Ruas não Pavimentadas			
Logradouro	Extensão (m)	Turno	Frequência de Coleta	Frequência de Coleta	
1	Rua sem denominação (Cacimba)	Diurno	Quinta	Compactador 2	
SUB TOTAL					
12.381,27					
Circuito de Coleta		DISTRITO CACIMBA PARA A LOCALIDADE CAFUNDO			
Logradouro	Extensão (m)	Turno	Frequência de Coleta/Varrição	Veículo	
1	Av. Wilson Roriz	Diurno	Quinta	Compactador 2	
2	Rua Dr. Miguel Oliveira	Diurno	Quinta	Compactador 2	
3	Rua Acadêmico Valdemiro Luciano	Diurno	Quinta	Compactador 2	
4	Estrada Para Sítio Boa vista	Diurno	Quinta	Compactador 2	

Assinatura: _____
CREA 039299 DICE

SUB TOTAL		3.528,36			
Circuito de Coleta					
Ruas não Pavimentadas					
Logradouro		Extensão (m)	Turno	Frequência de Coleta	Frequência de Coleta
1	Estrada Para Sítio Cafundo	902,85	Diurno	Quinta	Compactador 2
SUB TOTAL		902,85			
LOCALIDADE CAFUNDO PARA A LOCALIDADE BOA VISTA					
Circuito de Coleta					
Ruas Pavimentadas					
Logradouro		Extensão (m)	Turno	Frequência de Coleta/Varição	Veículo
2	Estrada Para Sítio Boa vista	641,11	Diurno	Quinta	Compactador 2
SUB TOTAL		641,11			
Circuito de Coleta					
Ruas não Pavimentadas					
Logradouro		Extensão (m)	Turno	Frequência de Coleta	Frequência de Coleta
1	Estrada Para Sítio Cafundo	902,85	Diurno	Quinta	Compactador 2
SUB TOTAL		902,85			
LOCALIDADE BOA VISTA PARA O DEPOSITO DE RESÍDUOS					
Circuito de Coleta					
Ruas Pavimentadas					
Logradouro		Extensão (m)	Turno	Frequência de Coleta/Varição	Veículo
1	Estrada Para Sítio Boa vista	1.728,57	Diurno	Quinta	Compactador 2
2	Rua Dr. Miguel Oliveira	177,06	Diurno	Quinta	Compactador 2
3	Rua Acadêmico Valdemiro Luciano	177,06	Diurno	Quinta	Compactador 2
1	Rod. Padre Cicero	5.686,08	Diurno	Quinta	Caminhão Aberto
SUB TOTAL		7.768,77			
Circuito de Coleta					
Ruas não Pavimentadas					
Logradouro		Extensão (m)	Turno	Frequência de Coleta	Frequência de Coleta
1	Rua sem denominação (Deposito)	2.553,69	Diurno	Quinta	Caminhão Aberto
SUB TOTAL		2.553,69			


 Eng.º Civil
 CREA 039299/DCE

DEPÓSITO DE RESÍDUOS PARA A SEDE			
Circuito de Coleta		Ruas Pavimentadas	
Logradouro	Extensão (m)	Turno	Frequência de Coleta
1 Rod. Padre Cicero	5.686,08	Diurno	Quinta
SUB TOTAL			
5.686,08			
Ruas não Pavimentadas			
Logradouro	Extensão (m)	Turno	Frequência de Coleta
1 Rua sem denominação (Deposito)	2.553,69	Diurno	Quinta
SUB TOTAL			
2.553,69			


 RUA 039299 DICE

Eixo das Estradas Carroçáveis para os Distritos

Eixo das Ruas Pavimentadas e não Pavimentadas

Eixo da Sede para Vila Jacinto

Eixo de Vila Jacinto para Montanha

Eixo de Montanha para Barreiro

Eixo de Barreiro para Riacho Fundo

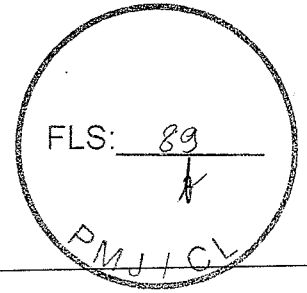
Eixo de Riacho Fundo para Jurema

Eixo de Jurema para Corrente

Eixo de Corrente para Bom Sucesso

Eixo de Bom Sucesso para Depósito de Resíduos

Eixo de Depósito de Resíduos para Sede



Nº	DESENHO	DATA
01		
02		
03		
04		
05		

CREA

APROVO

PROPRIETÁRIO

PROJETO

CÁLCULO

CONSTRUÇÃO

Alender Honório de Oliveira
ENGENHEIRO CIVIL
CREA 039299 D/CE



ALENDER HONÓRIO DE OLIVEIRA
CREA 039299 D CE
TEL : (88) 9 9264 8800

PAGO

DESCRIÇÃO:

SERVIÇOS DE COLETA E TRANSPORTE DE LIXO URBANO/RURAL E VARRIÇÃO DO MUNICÍPIO DE JARDIM - CE

ENDEREÇO:

SEDE DO MUNICÍPIO DE JARDIM - CE

PROJETO:

PROJETO DE LIMPEZA PÚBLICA URBANA/RURAL

AUTOR: ALENDER HONÓRIO DE OLIVEIRA
CREA: 039299 D CE
R.N.P.: 0600145140

ASSUNTO:

PLANTA BAIXA - ROTA 02

ESCALA:

INDICADA

PROPRIETÁRIO:

PREFEITURA MUNICIPAL DE JARDIM - CE
CNPJ: 07 391 006/0001-85

FASE:

REVISÃO:

DATA: MAR/2021

DESENHO:

JÚLIO SANTANA

FRANCHA:

2/6

Eixo da CE-060

Eixo da CE-060 e estrada carroçável para o Depósito de Resíduos


Eixo das Estradas Carroçáveis para os Distritos

Eixo das Ruas Pavimentadas e não Pavimentadas

Ruas com Pavimentação Asfáltica


Ruas com Pavimentação em Pedra

Sem Hachura - Ruas não Pavimentadas



Nº	DESENHO	DATA
01		
02		
03		
04		
05		

CREA	APROVO
------	--------

PROPRIETÁRIO	 ALENDER HONÓRIO DE OLIVEIRA CREA 039299 D CE TEL : (88) 9 9264 8800
PROJETO	
CÁLCULO	
CONSTRUÇÃO	

DESCRIÇÃO:
SERVIÇOS DE COLETA E TRANSPORTE DE LIXO URBANO/RURAL E VARRIÇÃO DO MUNICÍPIO DE JARDIM - CE

ENDEREÇO:
SEDE DO MUNICÍPIO DE JARDIM - CE

PROJETO:
PROJETO DE LIMPEZA PÚBLICA URBANA/RURAL

AUTOR: ALENDER HONÓRIO DE OLIVEIRA
CREA: 039299 D CE
R.N.P.: 0600145140

ASSUNTO:	ESCALA:
PLANTA BAIXA - ILUMINAÇÃO RUAS	INDICADA

PROPRIETÁRIO:
PREFEITURA MUNICIPAL DE JARDIM - CE
CNPJ: 07 391 006/0001-86

FASE:	REVISÃO:	FRANCHA:
		6/6

DATA: MAR/2021 **DESENHO:** JÚLIO SANTANA

Saída p/ C

Eixo da CE-060 e estrada carroçável para o Depósito de R

Eixo das Estradas Carroçáveis para os Distritos

Eixo das Ruas Pavimentadas e não Pavimentadas

Eixo da Sede para Laginhas


Eixo de Laginhas para Lagoa do Alto

Eixo de Lagoa do Alto para Taquari


Eixo de Taquari para Fazenda Nova

Eixo de Fazenda Nova para Depósito de Resíduos

Eixo de Depósito de Resíduos para Sed



Nº	DESENHO	DATA
01		
02		
03		
04		
05		

C R E A		APROVO	
PROPRIETARIO		 <p>ALENDER HONÓRIO DE OLIVEIRA CREA 039299 D CE TEL : (88) 9 9264 8800</p>	
PROJETO Alender Honório de Oliveira			
CÁLCULO CREA 039299 D/CE			
CONSTRUÇÃO			
		PAGO	

DESCRIÇÃO:
SERVIÇOS DE COLETA E TRANSPORTE DE LIXO URBANO/RURAL E VARRIÇÃO DO MUNICÍPIO DE JARDIM - CE

ENDEREÇO:
SEDE DO MUNICÍPIO DE JARDIM - CE

PROJETO:
PROJETO DE LIMPEZA PÚBLICA URBANA/RURAL

AUTOR: ALENDER HONÓRIO DE OLIVEIRA
CREA: 039299 D CE
R.N.P.: 0600145140


ASSUNTO: PLANTA BAIXA - ROTA 05

ESCALA: INDICA


PROPRIETÁRIO:
PREFEITURA MUNICIPAL DE JARDIM - CE
CNPJ: 07 391 006/0001-86

DATA: MAR/2021
DESENHISTA: JÚLIO SANTANA
FRANCO: 4/6

- _____ Eixo da CE-060
- _____ Eixo da CE-060 e estrada carroçável para o Depósito de Resíduos
- _____ Eixo das Estradas Carroçáveis para os Distritos
- _____ Eixo das Ruas Pavimentadas e não Pavimentadas
- _____ Eixo da Sede para Laginhas
- _____ Eixo de Laginhas para Lagoa do Alto
- _____ Eixo de Lagoa do Alto para Taquari
- _____ Eixo de Taquari para Fazenda Nova
- _____ Eixo de Fazenda Nova para Depósito de Resíduos
- _____ Eixo de Depósito de Resíduos para Sed



Nº	DESENHO	DATA
01		
02		
03		
04		
05		

C R E A		APROVO
PROPRIETARIO		 <p>ALENDER HONÓRIO DE OLIVEIRA CREA 039299 D CE TEL : (88) 9 9264 8800</p>
PROJETO		
CÁLCULO		
CONSTRUÇÃO		
PAGO		

DESCRIÇÃO:
SERVIÇOS DE COLETA E TRANSPORTE DE LIXO URBANO/RURAL E VARRIÇÃO DO MUNICÍPIO DE JARDIM - CE

ENDEREÇO:
SEDE DO MUNICÍPIO DE JARDIM - CE

PROJETO:
PROJETO DE LIMPEZA PÚBLICA URBANA/RURAL

AUTOR: ALENDER HONÓRIO DE OLIVEIRA
CREA: 039299 D CE
R.N.P.: 0600145140

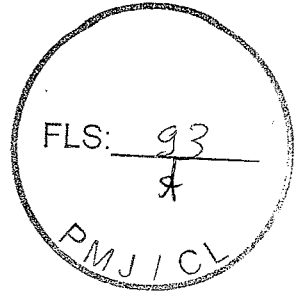
ASSUNTO: PLANTA BAIXA - ROTA 03

ESCALA: INDICADA


PROPRIETÁRIO:
PREFEITURA MUNICIPAL DE JARDIM - CE
CNPJ: 07 391 006/0001-86

FASE: _____ **REVISÃO:** _____

DATA: MAR/2021 **DESENHO:** JÚLIO SANTANA **FRANCHA:** 3/6



Nº	DESENHO	DATA
01		
02		
03		
04		
05		

CREA	APROVO
PROPRIETARIO	 ALENDER HONÓRIO DE OLIVEIRA CREA 039299 D CE TEL : (88) 9 9264 8800
PROJETO	
CÁLCULO <i>Alender Honório de Oliveira</i> ENGENHEIRO CIVIL CREA 030200 D/CE	
CONSTRUÇÃO	
	PAGO

DESCRIÇÃO:
SERVIÇOS DE COLETA E TRANSPORTE DE LIXO URBANO/RURAL E VARRIÇÃO DO MUNICÍPIO DE JARDIM - CE

ENDEREÇO:
SEDE DO MUNICÍPIO DE JARDIM - CE

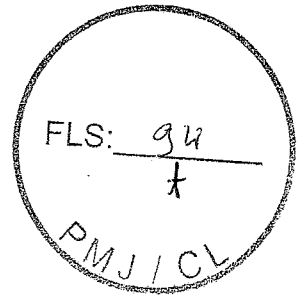
PROJETO:
PROJETO DE LIMPEZA PÚBLICA URBANA/RURAL

AUTOR: ALENDER HONÓRIO DE OLIVEIRA
CREA: 039299 D CE
R.N.P: 0600145140


ASSUNTO:	ESCALA:
PLANTA BAIXA - COLETA - ROTA 01	INDICADA

PROPRIETÁRIO:
PREFEITURA MUNICIPAL DE JARDIM - CE
CNPJ: 07 391 006/0001-86

FASE:	REVISÃO:	FRANCHA: 1/6
DATA: MAR/2021	DESENHO: LÍRIO SANTANA	



Nº	DESENHO	DATA
01		
02		
03		
04		
05		

<p>CREA</p>	<p>APROVO</p>
<p>PROPRIETARIO</p>	 <p>VERTICE ENGENHARIA</p> <p>ALENDER HONÓRIO DE OLIVEIRA CREA 039299 D CE TEL : (88) 9 9264 8800</p>
<p>PROJETO</p>	
<p>CÁLCULO Alender Honório de Oliveira ENGENHEIRO CIVIL CREA 039299 D/CE</p>	
<p>CONSTRUÇÃO</p>	
<p>FAGO</p>	

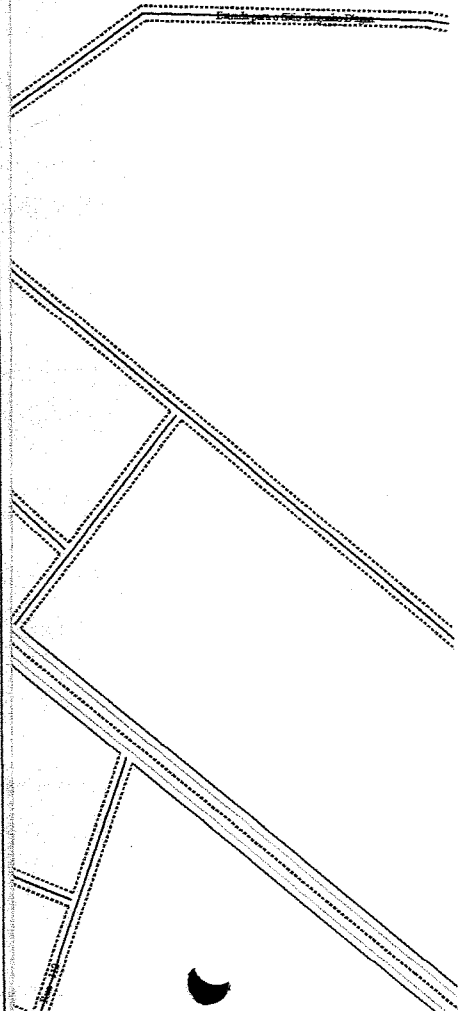
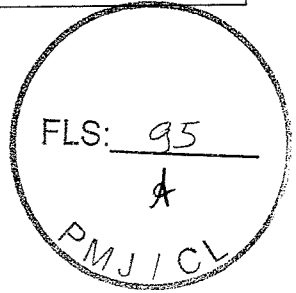
DESCRIÇÃO:
PODA DE ÁRVORES DOS DISTRITOS DO MUNICÍPIO DE JARDIM - CE

ENDEREÇO:
SEDE DO MUNICÍPIO DE JARDIM - CE


PROJETO:
PROJETO DE LIMPEZA PÚBLICA URBANA/RURAL

<p>AUTOR: ALENDER HONÓRIO DE OLIVEIRA CREA: 039299 D CE R.N.P.: 0600145140</p>	<p>ASSUNTO:</p>	<p>ESCAL:</p>
	<p>PLANTA BAIXA - LOC. DAS ÁRVORES - DISTRITOS</p>	<p>INDICA</p>
<p>PROPRIETÁRIO: PREFEITURA MUNICIPAL DE JARDIM - CE CNPJ: 07 391 006/0001-86</p>	<p>FASE:</p>	<p>REVISÃO:</p>
	<p>DATA: MAR/2021</p>	<p>DESENHO: JÚLIO SANTANA</p>

Rua Wilson Roriz	15
Rua João Israel de Souza	6
Rua Cicero Costa	6
Rua Isabel Josefa da Conceição	9
PRAÇAS	
Prançã Nossa senhora do perpétuo socorro	10
SUBTOTAL	70
DISTRITO DE TAQUARI	
LOGRADOUROS	QUANTIDADE DE ÁRVORES
Rua sem denominação	30
SUBTOTAL	30
DISTRITO DE NOVO HORIZONTE	
LOGRADOUROS	QUANTIDADE DE ÁRVORES
Rua sem denominação (N. Horizonte)	11
TOTAL NO DISTRITO	11
TOTAL	424



Nº	DESENHO	DATA
01		
02		
03		
04		
05		

CREA	APROVO
PROPRIETARIO	 ALENDER HONÓRIO DE OLIVEIRA CREA 039299 D CE TEL : (88) 9 9264 8800
PROJETO <i>Alender Honório de Oliveira</i>	
CÁLCULO <i>CREA 039299 D/CE</i>	
CONSTRUÇÃO	
PAGO	

DESCRIÇÃO:
 PODA DE ÁRVORES DA SEDE DO MUNICÍPIO DE JARDIM - CE

ENDEREÇO:
 SEDE DO MUNICÍPIO DE JARDIM - CE

PROJETO:
 PROJETO DE LIMPEZA PÚBLICA URBANA/RURAL

AUTOR: ALENDER HONÓRIO DE OLIVEIRA
CREA: 039299 D CE
R.N.P.: 0800145140

ASSUNTO: PLANTA BAIXA - LOCAÇÃO DAS ÁRVORES - SEDE

ESCALA: INDICADA

PROPRIETÁRIO:
 PREFEITURA MUNICIPAL DE JARDIM - CE
 CNPJ: 07 391 006/0001-86

FASE: DATA: MAR/2021

REVISÃO: SHEYLA FREIRE

FRANCHA: 1/2

Eixo da CE-060

Eixo da CE-060 e estrada carroçável para o Depósito de Resíduos

Eixo das Estradas Carroçáveis para os Distritos

Eixo das Ruas Pavimentadas e não Pavimentadas


Eixo das Sede Para Serra olho D'agua

Eixo da Serra olho D'agua para Batingas


Eixo de Batingas para Jardim Mirim

Eixo de Jardim Mirim para Depósito de Resíduos

Eixo de Depósito de Resíduos para Sede



Nº	DESENHO	DATA
01		
02		
03		
04		
05		

C R E A		APROVO	
PROPRIETARIO		 VERTICE ENGENHARIA ALENDER HONÓRIO DE OLIVEIRA CREA 039299 D CE TEL : (88) 9 9264 8800	
PROJETO <i>Aleander Honório de Oliveira</i>			
CALCULO ENGENHEIRO CIVIL CREA 039299 D/CE			
CONSTRUÇÃO			
		PAGO	

DESCRIÇÃO:
SERVIÇOS DE COLETA E TRANSPORTE DE LIXO URBANO/RURAL E VARRIÇÃO DO MUNICÍPIO DE JARDIM - CE

ENDEREÇO:
SEDE DO MUNICÍPIO DE JARDIM - CE

PROJETO:
PROJETO DE LIMPEZA PÚBLICA URBANA/RURAL

AUTOR: ALENDER HONÓRIO DE OLIVEIRA
CREA: 039299 D CE
R.N.P.: 0600145140

ASSUNTO:	ESCALA:
PLANTA BAIXA - ROTA 05	INDICA

PROPRIETÁRIO:
PREFEITURA MUNICIPAL DE JARDIM - CE
CNPJ: 07 391 006/0001-86

FASE:	REVISÃO:	FRANCO: 5/6
DATA: MAR/2021	DESENHO: JÚLIO SANTANA	